

FICHA TÉCNICA REFERENCIAL DE PUNTOS CRÍTICOS PARA EL CIERRE DE BRECHAS, EN EL SECTOR COMUNIDAD NATIVA PUERTO ABEJA, DISTRITO DE MAZAN, PROVINCIA DE MAYNAS, DEPARTAMENTO DE LORETO

FTR-CB-PREV N° 1050-2025-ANA-AAA.A-ALA.IQ

PROPUESTA TECNICA: LIMPIEZA, DESBROCE Y PROTECCIÓN CON MURO DE BOLSACRETO, EN LA MARGEN DERECHA DE LA QUEBRADA WARMÍ, SECTOR COMUNIDAD NATIVA PUERTO ABEJA, DISTRITO DE MAZAN, PROVINCIA MAYNAS, DEPARTAMENTO DE LORETO.

1. UBICACIÓN:

AAA	AMAZONAS	ALA	IQUITOS	Fecha	2/12/2025
-----	----------	-----	---------	-------	-----------

1.1. Ubicación política

Departamento	LORETO	Provincia	MAYNAS	Distrito	MAZAN	Sector	CC.NN. PUERTO ABEJA
--------------	--------	-----------	--------	----------	-------	--------	---------------------

1.2. Ubicación hidrográfica

Unidad hidrográfica	CUENCA NAPO	Cuerpo de agua	QUEBRADA WARMÍ
---------------------	-------------	----------------	----------------

1.3. Ubicación geográfica - Coordenadas UTM (Datum: WGS 84)

	Inicial			Final			Margen	Observación
	Norte (Y):	Este (X):	Zona	Norte (Y):	Este (X):	Zona		
TRAMO 1	9,648,650.00	698,220.00	18 S	9,648,600.00	698,287.00	18 S	DERECHA	
TRAMO 2	9,648,600.00	698,287.00	18 S	9,648,423.00	698,396.00	18 S	DERECHA	
TRAMO 3	9,648,423.00	698,396.00	18 S	9,648,360.00	698,380.00	18 S	DERECHA	

2. EVALUACIÓN DE LA ZONA EXPUESTA:

2.1 Tipo de peligro

inundacion ☒ flujo de detritos ☐ erosión fluvial ☒

2.2. Nivel de Peligro

Alto ☒ Muy Alto ☐

2.3. Geología


La Quebrada Warmi es un afluente (quebrada) del río Napo en la provincia de Maynas, región Loreto. La cuenca del Río Napo comprende, geológicamente, en los afloramientos del Miozeno, se tiene una antigüedad aproximada entre 20 y 5 millones de años. Estos años fueron precisados gracias a toma de muestras y a los fósiles colectados. Los sedimentos observados constituyen el lecho actual al río Napo, y confirman la ausencia de una sedimentación reciente. El análisis faciológico de estos sedimentos confirman la presencia de depósitos marinos en la cuenca amazónica miozena. Entre la frontera Ecuador-Perú y la confluencia con el río Curaray, estos ambientes de depósito son más profundos que los ya descritos en la región de Iquitos (presencia de calcarías). Numerosos depósitos estuarios, que propician la preservación de fósiles vertebrados que fueron encontrados. El análisis detallado de estos datos de la toma de muestras deberían permitir tener informes más amplios sobre el mar miozeno de la cuenca amazónica para precisar la paleografía. Para el caso del afloramiento del Cuaternario, se tiene que corresponden a los depósitos de tierra aluviales dejados por la paléo-Napo. Estos sedimentos nos dan un preciso detalle sobre la historia reciente de la cuenca (algunas decenas de millares de años). Las primeras observaciones muestran la presencia de sedimentos cuaternarios gruesos situados muy debajo de su depósito de ambiente actual, esto implica un importante fenómeno de erosión regresiva y un atraso de los relieves andinos relativamente hacia el Oeste. Este cambio morfológico nunca antes había sido puesto en evidencia, y va a demandar un análisis mas detallado. Finalmente en el Tectónico Activo, observamos desde el el miozeno hasta la actualidad la instalación de relieves de más de 7 000 m de altitud en la cadena de los Andes. El transporte de sedimentos producto de la erosión en dirección de la cuenca amazónica acompaña esta surrección de la topografía en la cadena andina y siguen la dirección de los grandes sistemas de drenaje actuales. La cuenca amazónica es por tanto considerada como una zona topográficamente « plana » a las escalas de las variaciones de relieves observados en américa del sur, presenta un fiable relieve, estable tectónicamente y sujeto a un fuerte relleno sedimentario. Sin embargo, el 6 de Julio del 2004 el instituto geofísico del Perú pudo registrar gracias a una red sísmica nacional peruana un sismo de magnitud >4° en la región del río Napo.

Gravoso	-	Arenas	X	Limo	X	Arcillas	X
---------	---	--------	---	------	---	----------	---

Gravoso(Mayores a 2 mm), Arenoso(2 mm - 0.1 mm) y Arcilloso(menores de 0.1 mm)

2.4. Hidrología

En el sector de la Quebrada Warmi – margen izquierda del Río Napo (distrito de Mazán, provincia de Maynas, Loreto), integrando datos regionales que aplican al entorno, dado que no se dispone de estudios hidrográficos muy detallados específicos para la quebrada. En la localidad se tienen graves problemas causados por las aguas del Napo, en la cual se encuentra asentada la población; el río Napo, pertenece a la unidad hidrográfica "Intercuenca 4978"; y posee un caudal de 6 139.3 m³/s (Fuente SENAMHI), en el ámbito de la cuenca amazónica se tiene una humedad relativa máxima de 93% y mínima de 68% por mes, así como también una precipitación promedio por año de 2460 mm. Tiene un ciclo hidrológico de: creciente en los meses de marzo, abril y mayo; media estiaje en los meses de junio y julio, agosto, setiembre y octubre; y media creciente en los meses de noviembre, diciembre, enero y febrero. Según la siguiente información obtenida de las estaciones hidrologicas del SENAMHI:



2.5. Elementos expuestos:

En la zona de intervención, se identificaron los siguientes elementos expuestos:

Nº de Habitantes	Nº de Viviendas	Tipo	Nº de I.E.P./I.E.S.	Nombre	Centros de Salud	Nombre	Otros	Nombre
58		ladrillo, bloque de cemento	1	C.E.P. N°60330				
		Piedra, sillar con cal ó cemento						
		Adobe ó tapia						
		Quincha (caña con barro)						
		Piedra con barro						
	15	Madera (Pona, Tornillo,etc)						
		Otro material						

En la zona intervenida de la Quebrada Warmi, se ha identificado las siguientes áreas productivas e infraestructuras relacionadas:

Área Total (ha)	Cultivos	Área (ha)	Total cabezas de Ganado	Clase	Nº	Infraestructura afectada	Nombre	Cantidad	Longitud (m)
15.00	Plátano	5	0	Vacunos	-	Bocatomas	-	-	-
	Arroz	6		Ovinos	-	Canales	-	-	-
	otros	3		Camelidos	-	Diques	-	-	-
	-	-		Equinos	-	Carreteras	-	-	-
	-	-		Porcinos	-	Redes Electricas	-	-	-
	-	-		otros	-	Servicios de agua y desagüe	-	-	-

3. PROPUESTA TECNICA:

3.1.-Estructural

Tipo	Unidad de medida	Cantidad	Descripción de la propuesta	Observaciones
BOLSACRETO	Und.	5,110.00	<p>Protección con muro de Bolsacreto, sacos formados de cintas planas de polipropileno, inyectadas con mortero c/a = 1:10.</p> <p>Estas bolsas serán instaladas en el margen derecha de la quebrada warmi, en una longitud de 350 m. Las dimensiones de cada bolsacreto es de 2.40 m de largo, 1.20 m de ancho y 0.40 m de alto, correspondiendo 5,110 bolsas en todo el tramo a intervenir. La capacidad de cada bolsa corresponde a 1 m3 de mortero.</p>	

3.2.- Medida No Estructural

Tipo	Unidad de medida	Cantidad	Descripción de la propuesta	Observaciones
LIMPIEZA Y DESBROCE	km	0.35	Limpieza y desbroce de 350.00 m de largo y 10.00 m de ancho	

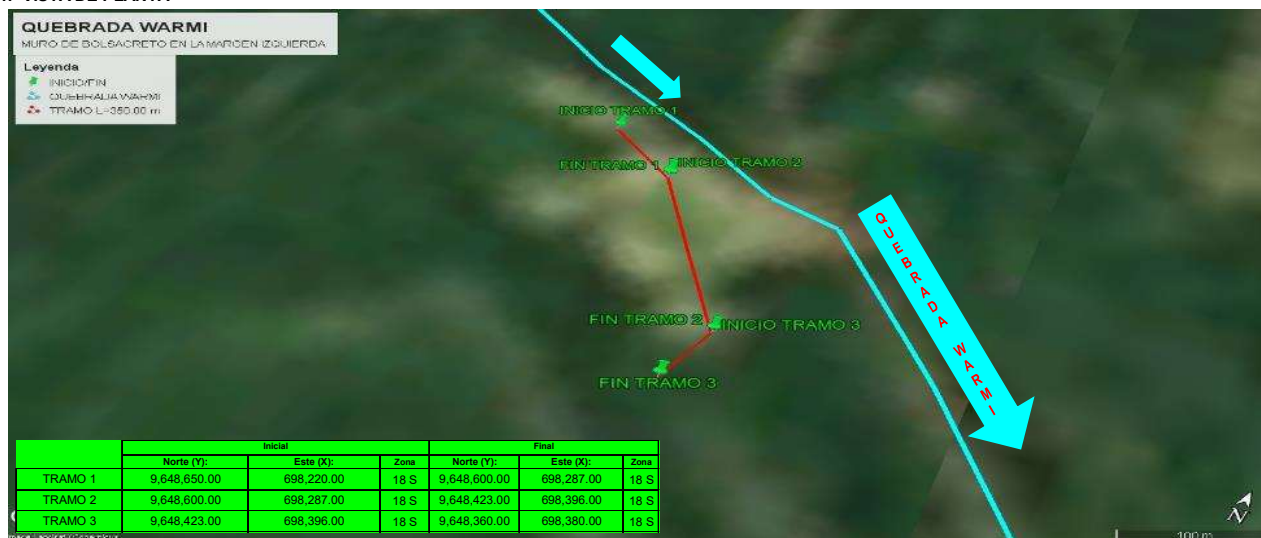
3.2.1 Acciones Complementarias

La municipalidad distrital, deberá tramitar las autorizaciones y delimitación de faja marginal necesarias para realizar obras en fuentes de agua natural en las oficinas de la Administración Local de Agua Iquitos.

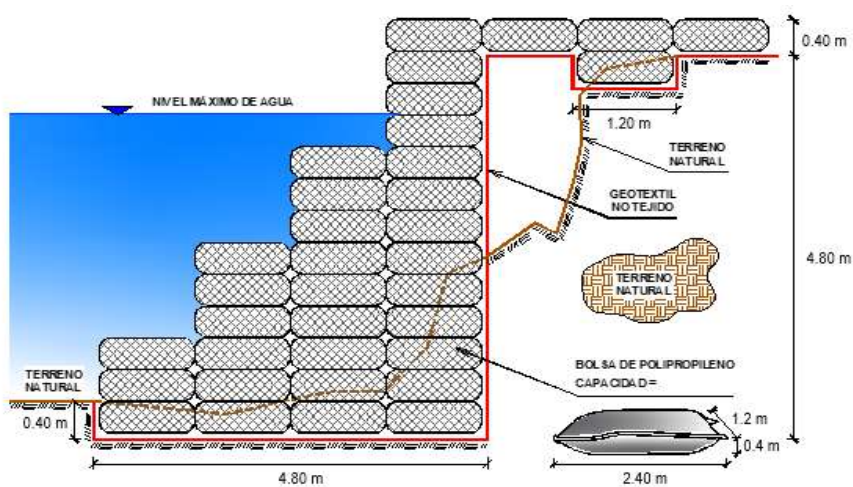
Asimismo en coordinación con Defensa Civil, promover una campaña de capacitación a las Municipalidades Distritales y Provinciales, organizaciones de agricultores, para que asuman la responsabilidad con el cuidado y mantenimiento de las defensas ribereñas.

4. ESQUEMA DE PROPUESTA TÉCNICA:

4.1.- VISTA DE PLANTA



4.2.-VISTA DE PERFIL



5. IMAGEN SATELITAL DE ZONA VULNERABLE (GOOGLE EARTH)



6. PANEL FOTOGRÁFICO DE ZONA VULNERABLE



Fotografía N° 1. Zona afectada por la inundación de la localidad, donde se tiene a la tribuna de madera y la cancha deportiva de la comunidad en riesgo



Fotografía N° 2. tribuna de madera afectada por la inundacion



Fotografía N° 3. vista de las zonas afectadas por la inundacion y viviendas de madera con adaptaciones para inundacion denotando que suele haber inundacion en toda la localidad.

7. PRESUPUESTO ESTIMADO:

Item	Descripción	Und.	Metrado	Precio S/.	Parcial S/.
LIMPIEZA , DESBROCE Y PROTECCIÓN CON MURO DE BOLSACRETO, 350.00 m					
1.01	OBRAS PROVISIONALES				5,527.79
01.01.01	CARTEL DE IDENTIFICACION DE LA ACTIVIDAD 3.60 X 4.80 m	Und.	1.00	1,778.59	1,778.59
01.01.02	CASETA DE GUARDIANIA Y/O ALMACEN	m2	40.00	93.73	3,749.20
1.02	OBRAS PRELIMINARES				28,968.18
01.02.01	MOVILIZACIÓN Y DESMOVILIZACIÓN DE MAQUINARIA	vje	2.00	10,021.59	20,043.18
01.02.02	TRAZO, REPLANTEO	m2	350.00	4.06	1,421.00
01.02.03	CONTROL TOPOGRAFICO	m2	350.00	3.64	1,274.00
01.02.04	LIMPIEZA Y DESBROCE	m2	3,500.00	1.78	6,230.00
1.03	MOVIMIENTO DE TIERRAS				164,272.46
01.03.01	EXCAVACIÓN PARA ACONDICIONAMIENTO DE BOLSACRETO	m3	1,512.00	43.86	66,316.32
01.03.02	RELLENO COMPACTADO CON MATERIAL PROPIO SELECCIONADO	m3	1,386.00	58.26	80,748.36
01.03.03	EXCAVACIÓN DE ZANJA DE ANCLAJE	m3	182.00	46.41	8,446.62
01.03.04	NIVELACIÓN Y COMPACTACIÓN DE TERRENO	m2	1,680.00	2.16	3,628.80
01.03.05	ELIMINACIÓN DE MATERIAL EXCEDENTE	m3	354.20	14.49	5,132.36
1.04	INSTALACIÓN DE BOLSACRETO				1,824,288.90
01.04.01	SUMINISTRO E INSTALACIÓN DE GEOTEXTIL NO TEJIDO	m2	5,040.00	16.52	83,260.80
01.04.02	SUMINISTRO E INSTALACIÓN DE BOLSACRETO, C/A = 1:10	Und	5,110.00	340.71	1,741,028.10
1.05	FLETE TERRESTRE				15,000.00
01.05.01	FLETE TERRESTRE	Glb	1.00	15,000.00	15,000.00
COSTO DIRECTO					2,038,057.33
GASTOS GENERALES (10%)					203,805.73
UTILIDAD (10%)					203,805.73
					=====
SUB TOTAL					2,445,668.80
I.G.V. (18%)					440,220.38
					=====
TOTAL					2,885,889.18
SUPERVISIÓN (3% CD)					61,141.72
SEGUIMIENTO Y MONITOREO (1% CD)					20,380.57
FICHA DEFINITIVA					20,000.00
					=====
MONTO DE LA INVERSION					2,987,411.47

SON: DOS MILLONES NOVECIENTOS OCHENTA Y SIETE MIL CUATROCIENTOS ONCE CON 47/100 SOLES

8. CRONOGRAMA REFERENCIAL DE LA PROPUESTA TECNICA

ITEM	ACTIVIDAD	UND.	DIAS	PLAZO DE EJECUCION (DÍAS)							
				MES 01				MES 02			
				I	II	III	IV	I	II	III	IV
LIMPIEZA , DESBROCE Y PROTECCIÓN CON MURO DE BOLSACRETO, 350.00 m											
1.01	OBRAS PROVISIONALES										
01.01.01	CARTEL DE IDENTIFICACION DE LA ACTIVIDAD 3.60 X 4.80 m	Und.	1.00								
01.01.02	CASETA DE GUARDIANIA Y/O ALMACEN	m2	1.00								
1.02	OBRAS PRELIMINARES										
01.02.01	MOVILIZACIÓN Y DESMOVILIZACIÓN DE MAQUINARIA	vje	2.00								
01.02.02	TRAZO, REPLANTEO	m2	1.00								
01.02.03	CONTROL TOPOGRAFICO	m2	3.00								
01.02.04	LIMPIEZA Y DESBROCE	m2	12.00								
1.03	MOVIMIENTO DE TIERRAS										
01.03.01	EXCAVACIÓN PARA ACONDICIONAMIENTO DE BOLSACRETO	m3	10.00								
01.03.02	RELLENO COMPACTADO CON MATERIAL PROPIO SELECCIONADO	m3	15.00								
01.03.03	EXCAVACIÓN DE ZANJA DE ANCLAJE	m3	12.00								
01.03.04	NIVELACIÓN Y COMPACTACIÓN DE TERRENO	m2	1.00								
01.03.05	ELIMINACIÓN DE MATERIAL EXCEDENTE	m3	1.00								
1.04	INSTALACIÓN DE BOLSACRETO										
01.04.01	SUMINISTRO E INSTALACIÓN DE GEOTEXTIL NO TEJIDO	m2	3.00								
01.04.02	SUMINISTRO E INSTALACIÓN DE BOLSACRETO, C:A = 1:10	Und	18.00								
1.05	FLETE TERRESTRE										
01.05.01	FLETE TERRESTRE	Glb	1.00								

ACTIVIDADES A REALIZAR PARA EL CUMPLIMIENTO DE LA PROPUESTA TECNICA REFERENCIAL

ITEM	ACTIVIDAD	MES 01				MES 02				MES 03			
		I	II	III	IV	I	II	III	IV	I	II	III	IV
01.01	FORMULACION DE FICHA TECNICA												
01.02	CONTRATACION												
01.03	EJECUCION												
01.04	SUPERVISION												
01.05	SEGUIMIENTO												
01.06	LIQUIDACION												

Fecha de elaboración de la ficha:

2/12/2025

NOTA : * LA PRESENTE FICHA TECNICA ES REFERENCIAL, RESPECTO AL PRESUPUESTO, METRADOS, COSTOS UNITARIOS E INSUMOS; DEBIENDO SER LA FICHA TECNICA DEFINITIVA LA QUE ESTABLEZCA EL PRESUPUESTO DE LA ACTIVIDAD U OBRA.

* LA PROPUESTA TECNICA ES REFERENCIAL Y PUEDE VARIAR DE ACUERDO AL ESTUDIO DE LA FICHA TECNICA DEFINITIVA



PRESUPUESTO REFERENCIAL DE LA PROPUESTA TECNICA

Actividad : LIMPIEZA, DESBROCE Y PROTECCIÓN CON MURO DE BOLSACRETO, EN LA MARGEN DERECHA DE LA QUEBRADA WARMÍ, SECTOR COMUNIDAD NATIVA PUERTO ABEJA, DISTRITO DE MAZAN, PROVINCIA MAYNAS, DEPARTAMENTO DE LORETO.

Lugar : SECTOR COMUNIDAD NATIVA PUERTO ABEJA, DISTRITO DE MAZAN, PROVINCIA MAYNAS, DEPARTAMENTO DE LORETO.

Fecha : 02/12/2025

Item	Descripcion	Und.	Metrado	Precio S/.	Parcial S/.
LIMPIEZA , DESBROCE Y PROTECCIÓN CON MURO DE BOLSACRETO, 350.00 m					
1.01	OBRAS PROVISIONALES				5,527.79
01.01.01	CARTEL DE IDENTIFICACION DE LA ACTIVIDAD 3.60 X 4.80 m	Und.	1.00	1,778.59	1,778.59
01.01.02	CASETA DE GUARDIANIA Y/O ALMACEN	m2	40.00	93.73	3,749.20
1.02	OBRAS PRELIMINARES				28,968.18
01.02.01	MOVILIZACIÓN Y DESMOVILIZACIÓN DE MAQUINARIA	vje	2.00	10,021.59	20,043.18
01.02.02	TRAZO, REPLANTEO	m2	350.00	4.06	1,421.00
01.02.03	CONTROL TOPOGRAFICO	m2	350.00	3.64	1,274.00
01.02.04	LIMPIEZA Y DESBROCE	m2	3,500.00	1.78	6,230.00
1.03	MOVIMIENTO DE TIERRAS				164,272.46
01.03.01	EXCAVACIÓN PARA ACONDICIONAMIENTO DE BOLSACRETO	m3	1,512.00	43.86	66,316.32
01.03.02	RELLENO COMPACTADO CON MATERIAL PROPIO SELECCIONADO	m3	1,386.00	58.26	80,748.36
01.03.03	EXCAVACIÓN DE ZANJA DE ANCLAJE	m3	182.00	46.41	8,446.62
01.03.04	NIVELACIÓN Y COMPACTACIÓN DE TERRENO	m2	1,680.00	2.16	3,628.80
01.03.05	ELIMINACIÓN DE MATERIAL EXCEDENTE	m3	354.20	14.49	5,132.36
1.04	INSTALACIÓN DE BOLSACRETO				1,824,288.90
01.04.01	SUMINISTRO E INSTALACIÓN DE GEOTEXTIL NO TEJIDO	m2	5,040.00	16.52	83,260.80
01.04.02	SUMINISTRO E INSTALACIÓN DE BOLSACRETO, C:A = 1:10	Und	5,110.00	340.71	1,741,028.10
1.05	FLETE TERRESTRE				15,000.00
01.05.01	FLETE TERRESTRE	Glb	1.00	15,000.00	15,000.00
COSTO DIRECTO					2,038,057.33
GASTOS GENERALES (10%)					203,805.73
UTILIDAD (10%)					203,805.73
					=====
SUB TOTAL					2,445,668.80
I.G.V. (18%)					440,220.38
					=====
TOTAL					2,885,889.18
SUPERVISIÓN (3% CD)					61,141.72
SEGUIMIENTO Y MONITOREO (1% CD)					20,380.57
FICHA DEFINITIVA					20,000.00
					=====
MONTO DE LA INVERSION					2,987,411.47

SON: DOS MILLONES NOVECIENTOS OCHENTA Y SIETE MIL CUATROCIENTOS ONCE CON 47/100 SOLES

NOTA: EL PRESUPUESTO ES REFERENCIAL, DEBIENDO SER LA FICHA TECNICA DEFINITIVA LA QUE ESTABLEZCA EL PRESUPUESTO FINAL DE LA ACTIVIDAD U OBRA



PLANILLA GENERAL DE METRADOS REFERENCIAL

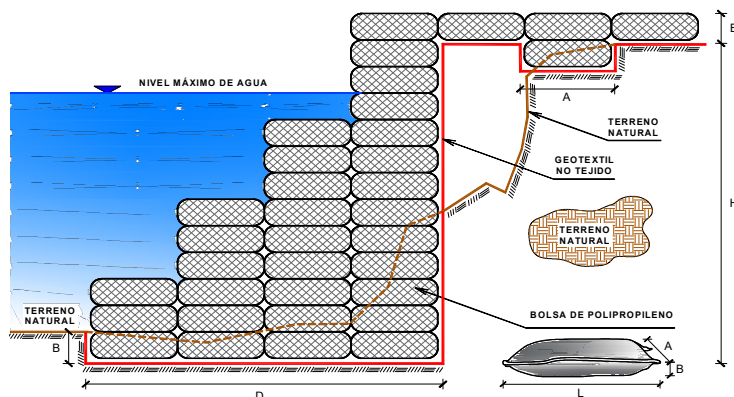
Actividad LIMPIEZA, DESBROCE Y PROTECCIÓN CON MURO DE BOLSACRETO, EN LA MARGEN DERECHA DE LA QUEBRADA WARMÍ, SECTOR COMUNIDAD NATIVA PUERTO ABEJA, DISTRITO DE MAZAN, PROVINCIA MAYNAS, DEPARTAMENTO DE LORETO.

Ubicación SECTOR COMUNIDAD NATIVA PUERTO ABEJA, DISTRITO DE MAZAN, PROVINCIA MAYNAS, DEPARTAMENTO DE LORETO.

Fecha 2/12/2025

Item	Descripción	Unid.	Nro veces	Cantidad	Dimensiones (m)			Area (m2)	Parcial	Total
					Largo	Ancho	Altura			
LIMPIEZA , DESBROCE Y PROTECCIÓN CON MURO DE BOLSACRETO, 350.00 m										
1.01 ACTIVIDADES PROVISIONALES										
01.01.01	CARTEL DE IDENTIFICACION DE LA ACTIVIDAD 3.60 X 4.80 m	Und.								1.00
	Cartel de identificación de la Actividad		1.00						1.00	
01.01.02	CASETA DE GUARDIANIA Y/O ALMACEN	m2								40.00
	Almacén provisional		1.00		10.00	4.00			40.00	
1.02 TRABAJOS PRELIMINARES										
01.02.01	MOVILIZACIÓN DE MAQUINARIA PESADA	vje								2.00
	Movilización y desmovilización de maquinaria pesada		2.00						2.00	
01.02.02	TRAZO, REPLANTEO	m2	1.00	350.00					350.00	350.00
	Bolsacreto			350.00						
01.02.03	CONTROL TOPOGRAFICO	m2	1.00	350.00					350.00	350.00
	Bolsacreto			350.00						
01.02.04	LIMPIEZA Y DESBROCE	m2								3,500.00
	Limpieza y desbroce		1.00		350.00	10.0			3,500.00	
1.03 MOVIMIENTO DE TIERRAS										
01.03.01	EXCAVACIÓN PARA ACONDICIONAMIENTO DE BOLSACRETO	m3								1,512.00
	Excavación para acondicionamiento de bolsacreto		1.00		350.00			4.32	1,512.00	
01.03.02	RELLENO COMPACTADO CON MATERIAL PROPIO SELECCIONADO	m3								1,386.00
	Relleno compactado con material propio		1.00		350.00			3.96	1,386.00	
01.03.03	EXCAVACIÓN DE ZANJA DE ANCLAJE	m3								182.00
	Excavación de zanja de anclaje		1.00		350.00	0.20	2.60		182.00	
01.03.04	NIVELACIÓN Y COMPACTACIÓN DE TERRENO	m2								1,680.00
	Nivelación y compactación de terreno		1.00		350.00	4.80			1,680.00	
01.03.05	ELIMINACIÓN DE MATERIAL EXCEDENTE	m3								354.20
	Eliminación de material excedente		1.00						354.20	
1.04 INSTALACIÓN DE BOLSACRETO										
01.04.01	SUMINISTRO E INSTALACIÓN DE GEOTEXTIL NO TEJIDO	m2								5,040.00
	Suministro e instalación de geotextil no tejido 200 gr/cm2		1.00		350.00	14.40			5,040.00	
01.04.02	SUMINISTRO E INSTALACIÓN DE BOLSACRETO, C:A = 1:10	Und								5,110.00
	Suministro e instalación de bolsacreto, c:a = 1:10		146.00	35.00					5,110.00	
1.05 FLETE TERRESTRE										
01.05.01	Flete terrestre	alb	1.00						1.00	

SECCIÓN TÍPICA DE LA PROPUESTA ESTRUCTURAL



DIMENSIONES DE GEOBOLSA

LONGITUD (L) = 2.40 m
ANCHO (A) = 1.20 m
ALTO (B) = 0.40 m
CAPACIDAD = 1.00 m³

N° de Bolsas por sección = 35.0

DIMENSIONES DEL TERRENO

H = 4.80 m
D = 4.80 m

NOTA: LOS METRADOS SON REFERENCIALES, DEBIENDO SER LA FICHA TECNICA DEFINITIVA LA QUE ESTABLEZCA LOS VALORES FINALES, DE ACUERDO AL PLANTEAMIENTO ESTRUCTURAL



ANALISIS DE COSTOS UNITARIOS REFERENCIAL

Presupuesto: LIMPIEZA, DESBROCE Y PROTECCIÓN CON MURO DE BOLSACRETO, EN LA MARGEN DERECHA DE LA QUEBRADA WARMÍ, SECTOR COMUNIDAD NATIVA PUERTO ABEJA, DISTRITO DE MAZAN, PROVINCIA MAYNAS, DEPARTAMENTO DE LORETO.

Lugar SECTOR COMUNIDAD NATIVA PUERTO ABEJA, DISTRITO DE MAZAN, PROVINCIA MAYNAS, DEPARTAMENTO DE LORETO.

Fecha 2/12/2025

Partida	01.01.01 CARTEL DE IDENTIFICACIÓN DE LA ACTIVIDAD DE 3.60 x 4.80					
Rendimiento	und/DIA	1.0000	EQ. 1.0000	Costo unitario directo por : und		1,778.59
Código	Descripción Recurso	Unidad	Cuadrilla	Cantidad	Precio S/.	Parcial S/.
Mano de Obra						
0101010003	OPERARIO	hh	1.0000	8.0000	28.46	227.68
0101010005	PEON	hh	2.0000	16.0000	20.29	324.64
						552.32
Materiales						
02041200010009	CLAVOS PARA MADERA CON CABEZ/ kg			2.0000	7.25	14.50
0207030001	HORMIGON	m3		0.4800	40.00	19.20
0213010001	CEMENTO PORTLAND TIPO I (42.5 kg) bol			1.2000	30.00	36.00
0231010001	MADERA TORNILLO	p2		70.0000	7.00	490.00
02901500260004	GIGANTOGRAFIA SEGUN DISEÑO	und		1.0000	650.00	650.00
						1,209.70
Equipos						
0301010006	HERRAMIENTAS MANUALES	%mo		3.0000	552.32	16.57
						16.57
Partida	01.01.02 CASETA DE GUARDIANIA Y/O ALMACEN					
Rendimiento	m2/DIA	20.0000	EQ. 20.0000	Costo unitario directo por : m2		93.73
Código	Descripción Recurso	Unidad	Cuadrilla	Cantidad	Precio S/.	Parcial S/.
Mano de Obra						
0101010003	OPERARIO	hh	1.0000	0.4000	28.46	11.38
0101010004	OFICIAL	hh	1.0000	0.4000	22.40	8.96
0101010005	PEON	hh	1.0000	0.4000	20.29	8.12
						28.46
Materiales						
02041200010005	CLAVOS PARA MADERA CON CABEZ/ kg			0.2500	7.25	1.81
0204180008	CALAMINA GALVANIZADA e=0.14 mm	m2		0.8000	9.60	7.68
0231010001	MADERA TORNILLO	p2		6.0000	7.00	42.00
02310500010007	TRIPLAY LUPUNA E= 6 mm	m2		0.7500	17.24	12.93
						64.42
Equipos						
0301010006	HERRAMIENTAS MANUALES	%mo		3.0000	28.46	0.85
						0.85
Partida	01.02.01 MOVILIZACION Y DESMOVILIZACION DE MAQUINARIAS Y EQUIPOS					
Rendimiento	gib/DIA	1.0000	EQ. 1.0000	Costo unitario directo por : gib		10,021.59
Código	Descripción Recurso	Unidad	Cuadrilla	Cantidad	Precio S/.	Parcial S/.
Mano de Obra						
0101010005	PEON	hh	6.0000	48.0000	20.29	973.92
						973.92
Equipos						
0301010006	HERRAMIENTAS MANUALES	%mo		3.0000	973.92	29.22
03012200010004	CAMION PLATAFORMA 4 x 6 300 HP	hm	0.7500	6.0000	452.00	2,712.00
0301220011	CAMION SEMI TRAYLER 6 x4 330 HP 3	hm	1.8750	15.0000	420.43	6,306.45
						9,047.67

**PERÚ****Ministerio
de Desarrollo Agrario
y Riego**

Partida	01.02.02		TRAZO Y REPLANTEO				
Rendimiento	m2/DIA	500.0000		EQ. 500.0000	Costo unitario directo por : m2		4.06
Código	Descripción Recurso	Unidad		Cuadrilla	Cantidad	Precio S/.	Parcial S/.
Mano de Obra							
0101010005	PEON	hh		2.0000	0.0320	20.29	0.65
0101030000	TOPOGRAFO	hh		1.0000	0.0160	29.42	0.47
01010300030003	AYUDANTE DE TOPOGRAFIA	hh		0.2500	0.0040	22.40	0.09
							1.21
Materiales							
02040300010043	FIERRO 3/8"	var			0.0200	22.30	0.45
02130300010001	YESO BOLSA 28 kg	bol			0.0200	18.00	0.36
0231040001	ESTACAS DE MADERA	und			0.0250	4.65	0.12
0240020001	PINTURA ESMALTE	gal			0.0250	60.17	1.50
							2.43
Equipos							
0301000022	ESTACION TOTAL	he		1.0000	0.0160	23.48	0.38
0301010006	HERRAMIENTAS MANUALES	%mo			3.0000	1.21	0.04
							0.42
Partida	01.02.03		CONTROL TOPOGRAFICO				
Rendimiento	m2/DIA	350.0000		EQ. 350.0000	Costo unitario directo por : m2		3.64
Código	Descripción Recurso	Unidad		Cuadrilla	Cantidad	Precio S/.	Parcial S/.
Mano de Obra							
0101030000	TOPOGRAFO	hh		1.0000	0.0229	29.42	0.67
01010300030003	AYUDANTE DE TOPOGRAFIA	hh		0.5000	0.0114	22.40	0.26
							0.93
Materiales							
0231040001	ESTACAS DE MADERA	und			0.2500	4.65	1.16
0240020001	PINTURA ESMALTE	gal			0.0150	60.17	0.90
							2.06
Equipos							
0301000014	MIRAS	día		2.0000	0.0057	17.36	0.10
0301000015	JALONES	día		4.0000	0.0114	14.96	0.17
0301000023	NIVEL TOPOGRAFICO	hm		1.0000	0.0229	14.25	0.33
0301010006	HERRAMIENTAS MANUALES	%mo			5.0000	0.93	0.05
							0.65
Partida	01.02.04		LIMPIEZA Y DESBROCE				
Rendimiento	m2/DIA	200.0000		EQ. 200.0000	Costo unitario directo por : m2		1.78
Código	Descripción Recurso	Unidad		Cuadrilla	Cantidad	Precio S/.	Parcial S/.
Mano de Obra							
0101010003	OPERARIO	hh		0.1000	0.0040	28.46	0.11
0101010005	PEON	hh		2.0000	0.0800	20.29	1.62
							1.73
Equipos							
0301010006	HERRAMIENTAS MANUALES	%mo			3.0000	1.73	0.05
							0.05



Partida	01.03.01 EXCAVACIÓN PARA ACONDICIONAMIENTO DE BOLSACRETO					
Rendimiento	m3/DIA	100.0000	EQ. 100.0000	Costo unitario directo por : m3		43.86
Código	Descripción Recurso	Unidad	Cuadrilla	Cantidad	Precio S/.	Parcial S/.
	Mano de Obra					
0101010004	OFICIAL	hh	0.1000	0.0080	22.40	0.18
0101010005	PEON	hh	1.0000	0.0800	20.29	1.62
						1.80
	Equipos					
0301010006	HERRAMIENTAS MANUALES	%mo		3.0000	1.80	0.05
03011700010007	EXCAVADORA SOBRE ORUGAS 170 - hm		1.0000	0.0800	525.13	42.01
						42.06
Partida	01.03.02 RELLENO COMPACTADO CON MATERIAL PROPIO					
Rendimiento	m3/DIA	50.0000	EQ. 50.0000	Costo unitario directo por : m3		58.26
Código	Descripción Recurso	Unidad	Cuadrilla	Cantidad	Precio S/.	Parcial S/.
	Mano de Obra					
0101010003	OPERARIO	hh	1.0000	0.1600	28.46	4.55
0101010005	PEON	hh	4.0000	0.6400	20.29	12.99
01010100060002	OPERADOR DE EQUIPO LIVIANO	hh	2.0000	0.3200	29.30	9.38
						26.92
	Materiales					
0207070001	AGUA PUESTA EN OBRA	m3		0.0800	1.50	0.12
						0.12
	Equipos					
0301010006	HERRAMIENTAS MANUALES	%mo		3.0000	26.92	0.81
0301100001	COMPACTADORA VIBRATORIA TIPO I hm		1.0000	0.1600	42.55	6.81
03011700020001	RETROEXCAVADORA SOBRE LLANTA hm		1.0000	0.1600	139.15	22.26
03014000040002	ZARANDA ESTÁTICA	hm	1.0000	0.1600	8.38	1.34
						31.22
Partida	01.03.03 EXCAVACION DE ZANJA DE ANCLAJE					
Rendimiento	m3/DIA	4.0000	EQ. 4.0000	Costo unitario directo por : m3		46.41
Código	Descripción Recurso	Unidad	Cuadrilla	Cantidad	Precio S/.	Parcial S/.
	Mano de Obra					
0101010004	OFICIAL	hh	0.1000	0.2000	22.40	4.48
0101010005	PEON	hh	1.0000	2.0000	20.29	40.58
						45.06
	Equipos					
0301010006	HERRAMIENTAS MANUALES	%mo		3.0000	45.06	1.35
						1.35
Partida	01.03.04 NIVELACION YCOMPACTACION DE TERRENO					
Rendimiento	m2/DIA	2,000.0000	EQ. 2,000.0000	Costo unitario directo por : m2		2.16
Código	Descripción Recurso	Unidad	Cuadrilla	Cantidad	Precio S/.	Parcial S/.
	Mano de Obra					
0101010004	OFICIAL	hh	0.1000	0.0004	22.40	0.01
0101010005	PEON	hh	1.0000	0.0040	20.29	0.08
						0.09
	Equipos					
0301010006	HERRAMIENTAS MANUALES	%mo		3.0000	0.09	
03011000060002	RODILLO LISO VIBRATORIO AUTOPRI hm		1.0000	0.0040	143.79	0.58
0301200001	MOTONIVELADORA	hm	1.0000	0.0040	236.64	0.95
03012200050005	CAMION CISTERNA 4 x 2 (AGUA) 145 - hm		0.5000	0.0020	269.45	0.54
						2.07



Partida	01.03.05		ELIMINACION DE MATERIAL EXCEDENTE				
Rendimiento	m3/DIA	1,200.0000		EQ. 1,200.0000	Costo unitario directo por : m3		14.49
Código	Descripción Recurso	Unidad		Cuadrilla	Cantidad	Precio S/.	Parcial S/.
Mano de Obra							
0101010005	PEON	hh		1.0000	0.0067	20.29	0.14
0101010010	OFICIAL (CONTROLADOR)	hh		0.1000	0.0007	22.40	0.02
0.16							
Equipos							
0301010006	HERRAMIENTAS MANUALES	%mo			3.0000	0.16	
03011600010005	CARGADOR SOBRE LLANTAS DE 200	hm		1.0000	0.0067	399.70	2.68
0301220010	CAMION VOLQUETE 6 x 4 330HP15 M3	hm		4.0000	0.0267	436.20	11.65
14.33							
Partida	01.04.01		SUMINISTRO E INSTALACION DE GEOTEXTIL NO TEJIDO				
Rendimiento	m2/DIA	1,500.0000		EQ. 1,500.0000	Costo unitario directo por : m2		16.52
Código	Descripción Recurso	Unidad		Cuadrilla	Cantidad	Precio S/.	Parcial S/.
Mano de Obra							
0101010003	OPERARIO	hh		8.0000	0.0427	28.46	1.22
0101010005	PEON	hh		16.0000	0.0853	20.29	1.73
2.95							
Materiales							
0210020011	GEOTEXTIL NO TEJIDO DE 200 GR/M2	m2			1.0500	12.84	13.48
13.48							
Equipos							
0301010006	HERRAMIENTAS MANUALES	%mo			3.0000	2.95	0.09
0.09							
Partida	01.04.02		SUMINISTRO E INSTALACIÓN DE BOLSACRETO, C:A = 1:10				
Rendimiento	und/DIA	50.0000		EQ. 50.0000	Costo unitario directo por : und		340.71
Código	Descripción Recurso	Unidad		Cuadrilla	Cantidad	Precio S/.	Parcial S/.
Mano de Obra							
0101010003	OPERARIO	hh		3.0000	0.4800	28.46	13.66
0101010005	PEON	hh		12.0000	1.9200	20.29	38.96
52.62							
Materiales							
02070200010002	ARENA GRUESA	m3			1.1000	90.00	99.00
0213010001	CEMENTO PORTLAND TIPO I (42.5 kg)	bol			3.5000	30.00	105.00
02901100020006	BOLSA DE POLIPROPILENO DE 0.4 x	und			1.0000	65.27	65.27
02903200090039	RAFIA	kg			0.0200	15.21	0.30
0291020003	AGUJA HUATOPA	und			0.0130	2.20	0.03
269.60							
Equipos							
0301010006	HERRAMIENTAS MANUALES	%mo			3.0000	52.62	1.58
03010400010002	BOMBA ESTACIONARIA DE CONCRET	hm		1.0000	0.1600	88.75	14.20
03012900030001	MEZCLADORA DE CONCRETO 11 P3 (hm		1.0000	0.1600	16.95	2.71
18.49							
Partida	01.05.01		FLETE TERRESTRE				
Rendimiento	glb/DIA		EQ.		Costo unitario directo por : glb		15,000.00
Código	Descripción Recurso	Unidad		Cuadrilla	Cantidad	Precio S/.	Parcial S/.
Materiales							
0203020002	FLETE TERRESTRE	glb			1.0000	15,000.00	15,000.00
15,000.00							

NOTA: LOS ANALISIS DE COSTOS UNITARIOS SON REFERENCIALES, DEBIENDO SER LA FICHA TECNICA DEFINITIVA LA QUE DETERMINE LOS COSTOS UNITARIOS FINALES

**PERÚ****Ministerio
de Desarrollo Agrario
y Riego**

S10

Página : 1

Precios y cantidades de recursos requeridos por tipo

Proyecto LIMPIEZA, DESBROCE Y PROTECCIÓN CON MURO DE BOLSACRETO, EN LA MARGEN DERECHA DE LA QUEBRADA WARMÍ, SECTOR COMUNIDAD NATIVA PUERTO ABEJA, DISTRITO DE MAZAN, PROVINCIA MAYNAS, DEPARTAMENTO DE LORETO.

Lugar SECTOR COMUNIDAD NATIVA PUERTO ABEJA, DISTRITO DE MAZAN, PROVINCIA MAYNAS, DEPARTAMENTO DE LORETO.

Fecha 2/12/2025

Código	Recurso	Unidad	Cantidad	Precio S/.	Parcial S/.
MANO DE OBRA					
0101010003	OPERARIO	hh	2,927.7680	28.46	83,324.28
0101010004	OFICIAL	hh	65.1680	22.40	1,459.76
0101010005	PEON	hh	12,041.4051	20.29	244,320.11
01010100060002	OPERADOR DE EQUIPO LIVIANO	hh	443.5200	29.30	12,995.14
0101010010	OFICIAL (CONTROLADOR)	hh	0.2479	22.40	5.55
0101030000	TOPOGRAFO	hh	13.6150	29.42	400.55
01010300030003	AYUDANTE DE TOPOGRAFIA	hh	5.3900	22.40	120.74
					342,626.13
MATERIALES					
0203020002	FLETE TERRESTRE	gib	1.0000	15,000.00	15,000.00
02040300010043	FIERRO 3/8"	var	7.0000	22.30	156.10
02041200010005	CLAVOS PARA MADERA CON CABEZA DE 3"	kg	10.0000	7.25	72.50
02041200010009	CLAVOS PARA MADERA CON CABEZA DE 2" A 4"	kg	2.0000	7.25	14.50
0204180008	CALAMINA GALVANIZADA e=0.14 mm	m2	32.0000	9.60	307.20
02070200010002	ARENA GRUESA	m3	5,621.0000	90.00	505,890.00
0207030001	HORMIGON	m3	0.4800	40.00	19.20
0207070001	AGUA PUESTA EN OBRA	m3	110.8800	1.50	166.32
0210020011	GEOTEXTIL NO TEJIDO DE 200 GR/M2	m2	5,292.0000	12.84	67,949.28
0213010001	CEMENTO PORTLAND TIPO I (42.5 kg)	bol	17,886.2000	30.00	536,586.00
02130300010001	YESO BOLSA 28 kg	bol	7.0000	18.00	126.00
0231010001	MADERA TORNILLO	p2	310.0000	7.00	2,170.00
0231040001	ESTACAS DE MADERA	und	96.2516	4.65	447.57
02310500010007	TRIPLAY LUPUNA E= 6 mm	m2	30.0000	17.24	517.20
0240020001	PINTURA ESMALTE	gal	14.0000	60.17	842.38
02901100020006	BOLSA DE POLIPROPILENO DE 0.4 x 1.2 x 2.4 m	und	5,110.0000	65.27	333,529.70
02901500260004	GIGANTOGRAFIA SEGUN DISEÑO	und	1.0000	650.00	650.00
02903200090039	RAFIA	kg	102.2000	15.21	1,554.46
0291020003	AGUJA HUATOPIA	und	66.4300	2.20	146.15
					1,466,144.56

**PERÚ****Ministerio
de Desarrollo Agrario
y Riego****Autoridad Nacional del Agua****EQUIPOS**

0301000014	MIRAS	día	1.9950	17.36	34.63
0301000015	JALONES	día	3.9900	14.96	59.69
0301000022	ESTACION TOTAL	he	5.6000	23.48	131.49
0301000023	NIVEL TOPOGRAFICO	hm	8.0150	14.25	114.21
0301010006	HERRAMIENTAS MANUALES	%mo			10,281.98
03010400010002	BOMBA ESTACIONARIA DE CONCRETO	hm	817.6000	88.75	72,562.00
0301100001	COMPACTADORA VIBRATORIA TIPO PLANCHA 7 HP	hm	221.7600	42.55	9,435.89
03011000060002	RODILLO LISO VIBRATORIO AUTOPROPULSADO 7- 9 ton	hm	6.7200	143.79	966.27
03011600010005	CARGADOR SOBRE LLANTAS DE 200 - 250 HP 4. yd3	hm	2.3731	399.70	948.53
03011700010007	EXCAVADORA SOBRE ORUGAS 170 - 250 HP 1	hm	120.9600	525.13	63,519.72
03011700020001	RETROEXCAVADORA SOBRE LLANTAS 58 HP 1/2 y3	hm	221.7600	139.15	30,857.90
03011800020002	TRACTOR DE ORUGAS DE 300-330 HP	hm	0.0000	729.50	0.00
0301200001	MOTONIVELADORA	hm	6.7200	236.64	1,590.22
03012200010004	CAMION PLATAFORMA 4 x 6 300 HP 19 tn	hm	12.0000	452.00	5,424.00
03012200050005	CAMION CISTERNA 4 x 2 (AGUA) 145 - 165 HP 2,000 GLN	hm	3.3600	269.45	905.35
0301220010	CAMION VOLQUETE 6 x 4 330HP15 M3	hm	9.4571	436.20	4,125.19
0301220011	CAMION SEMI TRAYLER 6 x4 330 HP 35 TN	hm	30.0000	420.43	12,612.90
03012900030001	MEZCLADORA DE CONCRETO 11 P3 (23 HP)	hm	817.6000	16.95	13,858.32
03014000040002	ZARANDA ESTATICA	hm	221.7600	8.38	1,858.35

229,286.64**Total S/. 2,038,057.33**

Profesional de la ALA que h
la ficha técnica referi

Administrador de La
Administración Local Del Agua

Profesional Designado
Por La AAA

Director de La Autoridad
Administrativa Del Agua

CRONOGRAMA REFERENCIAL DE LA PROPUESTA TÉCNICA

Actividad : LIMPIEZA, DESBROCE Y PROTECCIÓN CON MURO DE BOLSACRETO, EN LA MARGEN DERECHA DE LA QUEBRADA WARMI, SECTOR COMUNIDAD NATIVA PUERTO ABEJA, DISTRITO DE MAZAN, PROVINCIA MAYNAS, DEPARTAMENTO DE LORETO.

Ubicación: SECTOR COMUNIDAD NATIVA PUERTO ABEJA, DISTRITO DE MAZAN, PROVINCIA MAYNAS, DEPARTAMENTO DE LORETO.

Fecha 2/12/2025

ITEM	ACTIVIDAD	UND.	DIAS	PLAZO DE EJECUCION (DÍAS)									
				MES 01				MES 02					
				I	II	III	IV	I	II	III	IV		
LIMPIEZA , DESBROCE Y PROTECCIÓN CON MURO DE BOLSACRETO, 350.00 m													
1.01	OBRAS PROVISIONALES												
01.01.01	CARTEL DE IDENTIFICACION DE LA ACTIVIDAD 3.60 X 4.80 m	Und.	1.00										
01.01.02	CASETA DE GUARDANIA Y/O ALMACEN	m2	1.00										
1.02	OBRAS PRELIMINARES												
01.02.01	MOVILIZACIÓN Y DESMOVILIZACIÓN DE MAQUINARIA	vje	2.00										
01.02.02	TRAZO, REPLANTEO	m2	1.00										
01.02.03	CONTROL TOPOGRAFICO	m2	3.00										
01.02.04	LIMPIEZA Y DESBROCE	m2	12.00										
1.03	MOVIMIENTO DE TIERRAS												
01.03.01	EXCAVACIÓN PARA ACONDICIONAMIENTO DE BOLSACRETO	m3	10.00										
01.03.02	RELLENO COMPACTADO CON MATERIAL PROPIO SELECCIONADO	m3	15.00										
01.03.03	EXCAVACIÓN DE ZANJA DE ANCLAJE	m3	12.00										
01.03.04	NIVELACIÓN Y COMPACTACIÓN DE TERRENO	m2	1.00										
01.03.05	ELIMINACIÓN DE MATERIAL EXCEDENTE	m3	1.00										
1.04	INSTALACIÓN DE BOLSACRETO												
01.04.01	SUMINISTRO E INSTALACIÓN DE GEOTEXTIL NO TEJIDO	m2	3.00										
01.04.02	SUMINISTRO E INSTALACIÓN DE BOLSACRETO, C/A = 1:10	Und	18.00										
1.05	FLETE TERRESTRE												
01.05.01	FLETE TERRESTRE	Glb	1.00										



CRONOGRAMA DE ACTIVIDADES PARA EL CUMPLIMIENTO DE OBRA

PRESUPUESTO LIMPIEZA, DESBROCE Y PROTECCIÓN CON MURO DE BOLSACRETO, EN LA MARGEN DERECHA DE LA QUEBRADA WARMÍ, SECTOR COMUNIDAD NATIVA PUERTO ABEJA, DISTRITO DE MAZAN, PROVINCIA MAYNAS, DEPARTAMENTO DE LORETO.

LUGAR SECTOR COMUNIDAD NATIVA PUERTO ABEJA, DISTRITO DE MAZAN, PROVINCIA MAYNAS, DEPARTAMENTO DE LORETO.

FECHA 2/12/2025

ITEM	ACTIVIDAD	MES 01				MES 02				MES 03			
		I	II	III	IV	I	II	III	IV	I	II	III	IV
01.01	FORMULACION DE FICHA TECNICA												
01.02	CONTRATACION												
01.03	EJECUCION												
01.04	SUPERVISION												
01.05	SEGUIMIENTO												
01.06	LIQUIDACION												